



# SNAP

SOCIÉTÉ POUR LA NATURE ET LES PARCS DU CANADA  
SECTION VALÉE DE L'OUTAOUAIS

# 2025

# *Rapport Annuel*



# Notre Mission...

*"Protéger AU MOINS 30 % des terres et des eaux de la région de la vallée de l'Outaouais d'ici 2030, tout en créant un réseau d'espaces verts connectés et restaurés pour la nature et les gens."*



## Notre Vision...

*« Un monde où la nature et les communautés prospèrent ensemble. »"*

## Nos Valeurs...

*Gestion environnementale : Une voix pour ceux qui n'en ont pas.*

*Engagement communautaire : La nature pour tous.*

*Collaboration avec les peuples autochtones : Honorer les connaissances ancestrales.*

*Durabilité : Pour un avenir meilleur et plus vert.*

*Transparence et responsabilité : Ancrées dans la confiance.*





# Bienvenue!



John McDonnell

Directeur Général

“Quelle année ! 2025 a été marquée par de nombreux nouveaux projets et des progrès significatifs vers notre objectif de protéger au moins 30 % du bassin versant de la rivière des Outaouais et des zones adjacentes d'ici 2030. Nous avons lancé de nombreux nouveaux programmes et projets, mais je suis particulièrement fier de notre nouveau programme Nature pour tous, partout qui vise à rapprocher les nouveaux jeunes Canadiens de la nature grâce à un voyage sur la rivière Dumoine et à des projets de gestion environnementale.

Nous avons aussi lancé un ambitieux programme de restauration de la nature, car la simple conservation et protection des zones intactes ne suffit plus pour faire face à la double crise du changement climatique et de la perte de biodiversité.

Notre équipe s'est agrandie en 2025, nous avons accueilli notre première gestionnaire de la communication, dont la mission est de nous aider à raconter nos histoires et à sensibiliser le public à la conservation à ce moment critique de notre histoire.

Bien que nous ayons beaucoup à célébrer en 2025, nous avons également constaté de graves menaces pour l'environnement découlant des nouvelles politiques gouvernementales mises en place en Ontario, au Québec et au niveau fédéral visant à accélérer le développement industriel en supprimant les mesures de protection des espèces en péril et en simplifiant les processus d'approbation, souvent au détriment d'une véritable consultation des Autochtones et du public. Soyez assurés que CPAWS-OV continuera à défendre la nature en votre nom.

En conclusion, je tiens à remercier notre équipe pour son dévouement envers l'organisation en 2025, et nous espérons connaître encore plus de succès en 2026. »

---

« Merci à tous les sympathisant(e)s et bénévoles de la SNAP-VO pour leur dévouement continu. L'année écoulée a été particulièrement chargée et productive. Nous tenons également à remercier sincèrement Monique pour son travail acharné et lui souhaitons beaucoup de succès dans ses projets futurs.

Nous sommes heureux d'accueillir un groupe solide de nouveaux membres au sein du conseil d'administration, et je me réjouis de travailler avec eux. Notre plan stratégique a reçu des commentaires précieux et sera communiqué au cours de la nouvelle année.

Avec l'objectif de 30 % d'ici 2030 en ligne de mire, ensemble, nous pouvons y arriver ! »



Paul Wernick

Président



# Protéger



## La Ceinture de verdure de la région de la capitale nationale

Notre Ceinture de verdure est un atout incroyable pour les gens qui vivent dans la région, mais elle ne bénéficie d'aucune protection réelle. En mai 2025, nous avons embauché Maggie pour coordonner notre campagne. Malgré le blocage du projet visant à faire de la Ceinture un parc urbain national, nous avons continué à aller de l'avant. Notre comité compte désormais 12 membres et nous organisons notre tout premier forum en février au Musée de la nature, sur le thème « Protéger, connecter, restaurer cette précieuse ressource ». Notre analyse des parties prenantes nous a permis d'entrer en contact avec 18 associations communautaires et 8 ONG. Nous organisons également des journées de mobilisation qui auront lieu en 2026. La dynamique s'accélère et nous sommes convaincus que nous réussirons à faire en sorte que la Ceinture de verdure soit non seulement protégée, mais aussi restaurée pour l'avenir. Avec plus de 200 kilomètres carrés, elle est l'un des plus grands espaces verts urbains au monde et offre d'innombrables avantages à la région. Elle ne peut être perdue à jamais au profit du développement.

## Le Parc de la Gatineau

Nous avons travaillé en étroite collaboration avec Sophie Chatel, députée de Pontiac Kitigan Zibi, et la sénatrice Rosa Galvez afin de rédiger et de déposer au Sénat un projet de loi visant à protéger le parc de la Gatineau. Alors que nous continuons à recueillir des signatures et à discuter avec les autorités locales, le projet de loi S-229 du Sénat suit son cours au Parlement et nous espérons qu'une décision sera prise en 2026. Une fois adopté, le projet de loi reconnaîtra les limites du parc dans une loi du Parlement et garantira que le maintien et la restauration de l'intégrité écologique soient les priorités absolues en matière de gestion du parc.





# Protéger

## Les rivières Noire et Coulonge


### Un nouveau comité de gestion voit le jour :

Avec 852,6 km<sup>2</sup> du bassin versant des rivières Noire et Coulonge protégés depuis août 2023, la prochaine étape du projet consistait à assurer la gestion et l'engagement locaux. Sous notre supervision, un groupe d'acteurs locaux passionnés par la protection de cette région se réunit régulièrement depuis décembre 2024 pour discuter des questions liées à la gestion de la zone protégée, développer une vision commune pour l'avenir du territoire et créer des outils utiles pour sa gestion.

En 2025, avec notre aide, ces membres ont élaboré les documents suivants :

- Protocole d'orientation pour la pratique du canoë, de la motoneige et du VTT ;
- Plan directeur ;
- Plan de mise en œuvre.

Nous sommes impatients de voir ces plans se concrétiser et l'enthousiasme se propager à mesure que la population locale s'engage en faveur de la nature dans cette région.



## Cohorte tourisme et biodiversité

Nos efforts dans la Noire et la Coulonge ont été récompensés cette année lorsque notre équipe a été sélectionnée pour participer à la Cohorte tourisme et biodiversité. Le ministère du Tourisme, en partenariat avec le MELCCFP, a lancé ce projet pilote visant à mettre en valeur les réserves de biodiversité afin de promouvoir un tourisme responsable et durable. Le projet vise à atteindre les objectifs suivants qui guideront les actions du SNAP-VO et des partenaires locaux :

- Développer un tourisme respectueux des écosystèmes
- Documenter et partager les bonnes pratiques en matière de gestion des visiteurs
- Sensibiliser et mobiliser les acteurs et les utilisateurs du territoire.
- Encourager l'adoption plus large des bonnes pratiques à travers le réseau des aires protégées
- Faire du tourisme durable un levier contribuant aux objectifs de conservation du Québec.





# Protéger

## Contribution aux objectifs 30 x 30 au Québec

En juin 2024, le MELCCFP a lancé un appel à projets afin de recueillir des propositions auprès des citoyens et des organisations dans le but d'atteindre l'objectif de protéger 30 % du territoire québécois d'ici 2030. Nous avons participé activement en consultant de nombreux utilisateurs du bassin versant de la rivière des Outaouais et en effectuant des visites sur le terrain. Nous avons soumis 14 propositions totalisant plus de 5 600 km<sup>2</sup>, l'un des plus importants ensembles de propositions présentés par une organisation dans la province, visant à créer un réseau d'aires protégées connectées, y compris d'importants corridors écologiques.

Les MRC de Pontiac, de la Vallée-de-l'Or et des Collines ont appuyé l'analyse de tous les projets que nous avons soumis, tandis que toutes les propositions et la majorité de celles soumises par d'autres organisations ont été rejetées par les MRC de la Vallée-de-la-Gatineau et du Témiscamingue. Au final, 2 643 km<sup>2</sup> ont été retenus pour consultation, ce qui devrait aboutir à une décision du gouvernement en 2027. D'ici là, nous participerons à des tables de consultation locales dans toute la région de l'Outaouais afin de discuter des projets soumis et de veiller à ce que la nature ait sa place dans le processus.



**5 600 km<sup>2</sup> proposés pour être protégés**

### Sentiers pour véhicules tout-terrain :

À la demande des intervenants locaux et grâce au financement de la Fondation de la Faune, la SNAP-VO a produit une carte indiquant les sentiers non officiels situés à l'intérieur et autour de la zone protégée de Noire et Coulonge. Nous avons pris les premières mesures pour que les clubs de quad proposent l'ajout d'un sentier fédéré à la Fédération québécoise des clubs de quad, ce qui contribuerait à limiter l'impact de ces véhicules sur les habitats de diverses espèces tout en rendant l'activité plus sécuritaire. Nous avons également préparé des panneaux d'information sur l'histoire, les meilleures pratiques et la biodiversité du territoire, qui pourraient éventuellement être installés le long de ces sentiers.




# Découvrir



## Projet d'écologie routière

Dans le cadre de la création d'un corridor Algonquin-Dumoine, nous avons lancé en 2025 notre projet d'écologie routière sur l'autoroute 17 afin de cartographier les zones problématiques en matière de mortalité de la faune. Nous avons réalisé 4 enquêtes dans notre zone d'étude, couvrant une distance totale d'environ 300 km, avec l'aide de nos bénévoles. Nous avons recensé plus de 230 observations d'animaux sauvages sur la route dont 128 cadavres, 15 animaux vivants et blessés et 89 « autres signes de présence d'animaux sauvages ». L'une des plus grandes surprises a été l'impact des routes sur les oiseaux, avec 40 observations recensées.

Parmi les plus grands mammifères observés figure un ours noir américain et plusieurs coyotes. Nous poursuivons notre étude l'année prochaine tout en travaillant à la mise en place de solutions permettant aux animaux de franchir la route en toute sécurité, que ce soit par l'installation stratégique de ponceaux, de clôtures, etc. Il est de plus en plus important que notre faune puisse traverser notre territoire pour trouver de la nourriture et échapper aux effets croissants du changement climatique. C'est pour cette raison que nous sommes déterminés à créer une mosaïque connectée d'habitats protégés.



## 230 observations notées sur l'autoroute 17



### Les forêts anciennes

En 2025, La SNAP-VO a lancé une nouvelle initiative visant à identifier et à protéger les dernières forêts anciennes des collines de l'Outaouais et du sud-ouest des Laurentides. À l'aide d'une approche fondée sur le terrain, nous avons commencé à harmoniser notre travail avec les critères provinciaux de désignation des forêts anciennes. Pour mettre ce dossier sur les rails, il a fallu à la fois des travaux préparatoires techniques et des partenariats précoces avec des gestionnaires fonciers, des chercheurs et des membres de la communauté engagés dans la protection de ces écosystèmes rares. Au fur et à mesure que le travail sur le terrain progressait, nous avons découvert des parcelles qui représentent certains des derniers fragments de forêt préindustrielle de la région. Ces peuplements ont aujourd'hui une valeur écologique exceptionnelle. Leur documentation en 2025 nous a permis de commencer à cartographier les endroits où les caractéristiques des forêts anciennes persistent et où les mesures de conservation sont les plus urgentes. La richesse écologique de ces forêts est frappante, ils constituent des archives vivantes de la biodiversité, des refuges climatiques naturels et des lieux d'une grande importance culturelle.

L'une des principales réalisations de 2025 a été de former les bases du partenariat nécessaire pour lancer ce dossier. Durant l'identification des parcelles<sup>1</sup>, nous avons entamé des discussions avec un large éventail d'organisations et d'institutions. Chaque conversation a contribué à façonner les dimensions scientifiques, éducatives et politiques du projet. Ces premières relations renforcent déjà nos méthodes de terrain, élargissent notre accès à l'expertise et positionnent le programme au sein d'un réseau plus large de collaborateurs régionaux qui partagent notre dévouement aux forêts anciennes.



# Restaurer

## Un nouveau programme de restauration

En 2025, la Snap-VO a entamé un nouveau chapitre : le lancement d'un programme de restauration écologique visant à compléter nos efforts pour protéger les vastes zones naturelles intactes qui subsistent dans la région. Nous ciblons des sites à haute valeur écologique, des endroits où des interventions bien planifiées peuvent rétablir l'intégrité des habitats naturels, améliorer les services essentiels et redonner aux communautés locales des espaces naturels dynamiques, résilients et inspirants. Dans notre recherche, le projet de refuge faunique des Grandes Baies s'est démarqué. S'étendant sur près de 29 km<sup>2</sup>, il forme un corridor écologique d'une importance majeure, mais ces terres portent les traces de l'agrigle du frêne et de l'utilisation agricole ou industrielle historique. Au cours des mois d'été, nous avons commencé les inventaires écologiques dans le secteur des Grandes Baies en vue des futurs travaux de revitalisation du littoral. Nous avons bien avancé dans notre inventaire floristique, en collaboration avec les agriculteurs locaux et le Parc national de plaisance. Nous sommes impatients de poursuivre nos inventaires et nos discussions en 2026 afin de mieux comprendre l'état actuel des zones humides, les besoins des personnes qui vivent à proximité et la meilleure façon d'aller de l'avant avec un plan de restauration concret.

Au-delà de ce projet particulier, notre programme vise à suivre les cours d'eau et les rivières du bassin versant afin de restaurer les berges et de renforcer les corridors écologiques. La revégétalisation des berges améliore la qualité de l'eau, fournit un habitat continu à la faune et protège les milieux aquatiques contre les effets des changements climatiques. Nous explorons également des projets de plantation d'arbres le long des affluents dans la région de Rocher Fendu, près de Beachburg, du côté ontarien, dans le but de transformer ces paysages agricoles en refuges pour la biodiversité.



## La restauration du frêne noir

Au cœur de nos préoccupations concernant les milieux humides se trouve la disparition du frêne noir, une espèce désormais classée comme en danger critique d'extinction par l'Union internationale pour la conservation de la nature. Cet arbre joue un rôle essentiel dans la biodiversité, la qualité de l'eau et les traditions culturelles des Premières Nations. Nous collaborons avec des organisations spécialisées, telles que la Forest Gene Conservation Association, afin d'évaluer les possibilités de plantation de frênes noirs résistants à l'agrigle du frêne. À Gatineau, nous menons des travaux dans la forêt Boucher, qui nous rappelle cruellement les pertes déjà subies et l'urgence d'agir avant que ces habitats ne soient envahis par des espèces envahissantes telles que le nerprun cerise. En 2025, nous avons commencé les travaux préparatoires en explorant des sites clés et en établissant des relations dans l'espoir de commencer à planter des jeunes arbres en 2026.



# Mobilisation



## Notre Festival du film de plein air d'Ottawa

Cette année, nous avons organisé notre tout premier Festival du film de plein air d'Ottawa et nous ne pourrions être plus fiers du résultat. Nous voulions rejoindre plus d'amoureux de la nature dans la vallée de l'Outaouais et les rassembler pour célébrer les paysages extraordinaires que nous avons ici au Canada. Grâce à l'aide de nos fantastiques bénévoles, de nos commanditaires (Patagonia, Sail, Arct'eryx) et des 500 personnes qui ont rempli le cinéma Bytown, nous avons recueilli plus de 12 000 dollars et des centaines de signatures pour nos campagnes en faveur du parc de la Gatineau et de la ceinture verte.

Au cours de la soirée, trois films stimulants réalisés par des cinéastes canadiens ont été projetés, tous traitaient de notre connection à la nature à travers l'aventure, la culture et le souci de l'environnement. Nos commanditaires ont également offert de superbes prix, et les billets de tombola se sont vendus comme des pains chauds. Ce fut une excellente occasion de sensibiliser le public à certaines des campagnes pour lesquelles nous nous battons.

Nous avons passé un moment formidable et nous avons hâte d'organiser à nouveau cet événement en 2026 avec des films de cinéastes talentueux de partout au Canada.



Avec un peu d'espoir et beaucoup de travail, nous espérons mobiliser encore plus de gens au cours de la prochaine année afin de contribuer à préserver nos espaces verts !



# Mobilisation

## La nature pour tous, partout!

Nous étions très enthousiastes à l'idée de lancer notre programme pour les jeunes en 2025 afin d'aider une nouvelle génération de jeunes concernés à se lancer dans une carrière dans le secteur de l'environnement. Financé par le Corps de service canadien, ce programme s'adresse aux nouveaux arrivants au Canada ainsi qu'aux membres de la communauté autochtone et comprend une excursion inspirante de trois jours en canoë sur la rivière Dumoine afin de se connecter avec la nature, de se faire des amis et d'acquérir des compétences importantes.

Au cours des mois d'été, nous avons organisé trois excursions distinctes pour nos deux premières cohortes, et chaque week-end a été un grand succès. Les participants ont pris part à des sessions éducatives avec des spécialistes dans leur domaine et ont appris à pagayer, à naviguer et à installer un campement, tout en discutant d'idées pour leur projet communautaire. Les participants ont également eu la chance de prendre part à un bioblitz automnal dans les hautes terres de Madawaska.

Au cours de ce programme d'un an, chaque participant crée son propre projet de conservation/durabilité pour sa communauté, tout en bénéficiant d'un mentorat individuel et en participant à des ateliers avec l'équipe. Voici quelques exemples de projets réalisés jusqu'à présent : l'élimination des espèces envahissantes, la mise en place d'un programme de compostage, la création de fenêtres sans danger pour les oiseaux autour d'un campus universitaire, l'organisation d'ateliers sur divers thèmes environnementaux, la création de panneaux éducatifs à installer dans la réserve aquatique de la rivière Dumoine, et bien d'autres choses encore !

Nous accueillerons bientôt notre troisième cohorte et espérons poursuivre ce programme pendant de nombreuses années.



## 63 jeunes impliqués!



# Mobilisation

## CARD

Le Camp des Artistes de la Rivière Dumoine de cette année a été un grand succès, avec la participation d'anciens amis et de nouveaux à ce qui est devenu un moment fort de l'été. Du 29 juillet au 5 août, 22 artistes, notre plus grand groupe à date, ont préparé leurs outils et se sont joints à nous pour une semaine de canoë, de randonnée, de discussions sur l'environnement et de moments de détente et d'inspiration sur les rives de la rivière Dumoine.



Comme toujours, nous avons été impressionnés par les œuvres d'art issues de ces sessions, qui ont également été très bien accueillies par le public. L'art est un moyen fantastique d'exprimer notre appréciation pour un sujet, et c'est formidable de voir les gens tomber amoureux de la Dumoine grâce aux expositions d'œuvres d'art CARD, où le public peut acheter un petit morceau de la rivière à emporter chez lui. Afin de toucher un plus grand nombre de personnes dans le bassin versant et de partager nos connaissances sur la Dumoine, nous avons participé à plusieurs événements et expositions au Québec et en Ontario. Notamment, à La Fab à Chelsea, au Québec, John a été le conférencier principal lors d'un week-end spécial célébrant la Dumoine et son histoire. Avec de la musique et des conférences données par des spécialistes de la région, l'événement a attiré davantage d'habitants qui sont venus voir l'exposition CARD, présentée pendant un mois sur le site, tout en apprenant un peu plus sur la Dumoine et les raisons pour lesquelles nous poursuivons notre travail afin de garantir sa préservation.

Au total, 4 500 dollars ont été collectés, et d'autres œuvres sont encore en vente, afin de nous aider à poursuivre notre travail de protection et de restauration de la nature dans le bassin versant de la rivière Dumoine.



**\$4500 récolté**  
**22 artists impliqués**





# Notre équipe



**John McDonnell**  
Directeur Général



**Yanny Richot**  
Directeur à la Conservation



**Sasha Huybregts**  
Gestionnaire de projets de  
conservation pour l'est de l'Ontario



**Melinda Gilhen-Baker**  
Gestionnaire des communications  
et de la sensibilisation



**Andrew Gibson**  
Gestionnaire des projets en protection  
et restauration des milieux naturels



**Maggie Hanna**  
Coordinatrice de campagne  
pour la ceinture de verdure



**Jennifer Haughton**  
Coordonnatrice à l'éducation



## Conseil d'administration

Président  
Paul Wernick

Secrétaire  
Lauren Whyte,

Directeur  
Kris Nanda

Directrice  
Ellie Haine

Vice-président  
Arto Keklikian

Directrice  
Alison Sidney

Directeur  
Michael Wong

Directrice  
Julia Stockdale-Otárola

Trésorière  
Varvara Lobonova

Directeur  
Soren Antosz

Directrice  
Fiona Anthes

Tracy Shaw,  
Directrice



# *Notre impact en 2025*

- Plus de 400 000 \$ ont été donnés pour soutenir notre travail
- 63 jeunes ont participé à notre programme jeunesse
- 2 500 km<sup>2</sup> de territoire à l'étude en vue d'une protection
- 60 bénévoles ont contribué un total de 1 200 heures
- Plus de 600 participants ont pris part à nos événements
- 3 500 signatures recueillies pour nos pétitions concernant le parc de la Gatineau et la Ceinture de verdure
- Plus de 1 000 personnes sympathisantes (personnes ayant fait un don en 2025)
- Environ 7 000 personnes en lien avec nous grâce à notre communauté numérique
- 6 000 abonnés à notre infolettre

**Plus de 8754 km<sup>2</sup> protégés depuis 1969 grâce aux efforts de la SNAP-VO**



**SNAP**

SOCIÉTÉ POUR LA NATURE ET LES PARCS DU CANADA  
SECTION VALÉE DE L'OUTAOUAIS